



LÄNSSTYRELSEN  
VÄSTRA GÖTALANDS LÄN

Samhällsbyggnadsenheten  
Jens Rasmussen  
bitr.länsarkitekt  
0501-60 54 12

YTTRANDE  
2012-01-26

Diarienummer  
401-32574-2011

Sida  
1(8)

Tranemo kommun  
Strategisektionen  
514 80 Tranemo

TRANEMO KOMMUN  
ANKOM

2012 -02- 06

Dnr.: 2010:297.....

## Landsbygdsutveckling i strandnära lägen, tematisk tillägg till översiktsplan för Tranemokommun, Västra Götalands län

Utställningsförfrågan daterade 9 november 2011, handlingen är odaterad

Detta granskningsyttrande lämnas med stöd av 4 kap 9 § plan- och bygglagen (PBL 1987:10). Yttrandet är en del av översiktsplanen och skall därför fogas till planen då den antagits.

### Sammanfattning

Länsstyrelsens samlade uppfattning är att LIS- områden, tematiska fördjupningen av översiktsplanen för Tranemo kommun, är ett bra dokument som belyser målkonflikter och föreslår åtgärder för att kunna göra kommunen än mer attraktiv för boende och fritid. Länsstyrelsen är positiv till kommunens ambition att förlägga områden för landsbygdsutveckling i strandnära lägen (LIS) nära orter med god service och goda kommunikationer. Möjligheterna att behålla och förstärka kollektivtrafikstråken bör beaktas i samband med detaljplaneringen av varje utvecklingsområde.

Planförslaget har tyngdpunkten på att skapa markberedskap för landsbygdsutveckling i strandnära lägen. Totalt har områden vid 11 sjöar, med ett antal delområde, pekats ut som LIS- områden.

Länsstyrelsen delar Trafikverkets synpunkter att möjligheten finns att begränsa antalet utpekade LIS-områden och att kopplingen till prioriterade stråk för kommunikationer kan göras tydligare, frågor om turtäthet och busshållplatsernas läge är också centralt vid valet av LIS-områden.

Länsstyrelsen anser att dokumentet kommer att fungera väl inför kommande planeringsarbeten. Länsstyrelsen vill betona vikten av att detaljplaner upprättas för områden för permanent- och fritidshusbebyggelse.

I planen anges att kommun avser att upprätta ett särskilt bevarande- och utvecklingsprogram för området runt Torpa-Hofsnäs och här även utreda förutsättningarna för LIS-områden. Länsstyrelsen anser detta rimligt och vill samtidigt påminna om att utpekandet av LIS-områden ska ske utifrån en bedömning av förutsättningarna för hela kommunen och inte i enskilda delområden.

Det är positivt att kommunen i samband med kommande detaljplaneläggning ytterligare kommer att utreda/inventera förekomst av värdefull fauna (t

ex storlom) och flora. Det samma bör gälla förekomst av biotopskyddsområden (t ex småvatten, diken, stenmurar). I samband med detaljplaneringen kommer prövning enligt artskyddsförordningen att göras. Om eventuella biotopskyddsområden berörs måste biotopskyddsdispens sökas i god tid innan.

Länsstyrelsen anser att föreslagna områden för landsbygdsutveckling i strandnära lägen (LIS) är förenligt med bestämmelserna om LIS i 7 kap. 18 e § MB förutom områdena: Marjebosjön (Mossebo), Ljungnäsasjön / Månstadsån, Store-Malen (Malsbo)område 2. Länsstyrelsen anser vidare att områdena Simmesjön, Sämsjön – Månstad behöver minskas

Länsstyrelsen bedömer att berörda riksintressen, förutom riksintresset för energiproduktion-vindbruk, med förslagna åtgärder i stort kan tillgodoses.

Gällande miljökvalitetsnormer enligt 5 kap MB har iakttagits och Länsstyrelsen bedömer att de inte kommer att överträdas till följd av planen.

Länsstyrelsen bedömer att frågor som berör mark- och vattenområden och som angår angränsande kommuner kan samordnas på ett lämpligt sätt.

Bebyggelse enligt planen bedöms inte bli olämplig med hänsyn till boendes och övrigas hälsa eller till behovet av skydd mot olyckshändelser.

### **Riksintressen**

Något NATURA 2000-område berörs inte.

Konflikter som har noterats i planen mellan vissa allmänna intresse och riksintressen.

Dalstorpasjön och delar av Jälmån ligger inom område av riksintresse för kulturmiljövården och är mycket känslig ur fornlämningsynpunkt. Vid utveckling inom dessa områden kommer Länsstyrelsen att alltid ställa krav på arkeologiska utredningar.

Rv 27 är av riksintresse för kommunikationer. I och omkring Tranemo tätort har områden för utveckling av bostäder och verksamheter pekats ut utmed vägen. Möjligheterna till fortsatt drift, underhåll och utveckling får inte påverkas av eventuella exploateringar.

Inom Tranemo kommun finns flera områden av riksintresse för vindbruk. Område 2 vid sjön Stora Malen ligger inom ett sådant område. Länsstyrelsen anser inte att område 2 kan tillstyrkas som LIS-område om inte vindbruksplanen kan visa att riksintresset för vindbruk inte påtagligt kommer att skadas.

### **Miljökvalitetsnormer**

Länsstyrelsen bedömer att ett genomförande av planen i sig inte kommer att medföra att gällande miljökvalitetsnormer överträds.

### **Mellankommunala frågor**

Länsstyrelsen bedömer att den i planen föreslagna mark- och vattenanvändning som även berör andra kommuner kan samordnas på lämpligt sätt. Samverkan över kommungräns i olika angelägenheter gynnar som regel en kommuns utveckling.

### **Hälsa och säkerhet**

Planen bedöms inte medföra några sådana problem avseende människors hälsa eller säkerhet, att de i ett senare planeringsskede skulle ge Länsstyrelsen anledning att ingripa enligt 12 kap PBL.

Kommunen belyser på ett tydligt sätt frågan om olika typer av avloppsanläggningar för att ur miljö- och hälsoskyddssynpunkt få hållbara lösningar. Länsstyrelsen anser att det är viktigt att utbyggnaden av områdena sker på ett sådant sätt och att kommunen fullföljer sina ambitioner att hitta miljö- och hälsoskyddsmässigt tillfredsställande lösningar så att ett kommunalt ansvar enligt Vattentjänstlagen inte inträder trots att kommunen inte planerar efter detta.

Planen har kompletterats med ett avsnitt om risker för översvämning, ras och skred. Uppgifter om risken för översvämning m.m. finns också angivet vid varje utpekade område vilket är bra. Vid en del av områdena anges att det kan behövas särskilda utredningar vad gäller översvämningrisker och/eller geoteknik när områdena ska detaljplaneras. Länsstyrelsen förutsätter att detta beaktas.

Väg 27 är utpekad transportled för farligt gods och risker med transporterna behöver beaktas i den fortsatta planeringen för de utvecklingsområden som ligger i anslutning till vägen.

### **Allmänt**

De synpunkter och krav som Länsstyrelsen tidigare framfört i ett samrådsyttrande daterat den 1 juli 2011 har i stort beaktats respektive tillgodosetts. Andra statliga sektorsmyndigheter, som i samrådsskedet framfört synpunkter, har efter bearbetning av planförslaget beretts tillfälle till förnyade ställningstaganden. Nu inkomna yttranden från sådana myndigheter översänds till kommunen tillsammans med detta granskningsyttrande för kännedom.

### **LIS-områden**

#### Marjebosjön (Mossebo)

Länsstyrelsen anser inte att området uppfyller kraven för LIS-område enligt 17 kap 18e § MB.

Sjön är enligt MKB:n, orörd och är en tillgång för det rörliga friluftslivet. Kommunen vill inte påverka den orörda känslan runt sjön med att lägga ett större LIS-område här, det finns heller ingen kommunal service i närbelägna Mossebo som skulle gynnas av fler boende. Vid sjön finns rapporterat stor-

lom och i den närbelägna Smedjemossen finns noteringar om förekomst av storspov.

Vid eventuell framtida exploatering skulle krav ställas på särskild utredning i syfte att klargöra den faktiska fornlämningsbilden.

#### Lagmanshagasjön (Ljungsarp)

Med föreslagen inriktning anser Länsstyrelsen område 2 är lämpligt som LIS-områden. Område 1 är däremot inte lämpligt med hänsyn till fornlämningsmiljön. Storlom finns vid sjön.

#### Område 1

Runt sjön finns lämningar av skiftande slag från både förhistorisk och historisk tid. Inom eller i anslutning till område 1 finns dels en stenåldersboplats, dels en stenkammargrav, hällkista från stenålder, RAÄ Ljungsarp 45 och 44. Tillsammans utgör dessa en sammanhållen fornlämningsmiljö med höga bevarandevärden och ur fornlämnings synpunkt bedöms området som olämplig för nybyggnation.

#### Område 2

Inom området finns inga idag kända fornlämningar. Norr finns lämningar som kan kopplas till järnframställning liksom en fyndplats för flinta. Mot bakgrund av topografiskt läge samt omkringliggande fornlämningsbild ställs krav på genomförandet av särskild utredning i syfte att klargöra den faktiska fornlämningsbilden.

#### Store-Malen (Malsbo)

Med föreslagen inriktning anser Länsstyrelsen område 1 är lämpligt som LIS. Del av område 2 är däremot inte lämpligt med hänsyn till fornlämningsmiljön.

Länsstyrelsen anser inte att område 2 kan tillstyrkas som LIS-område förrän vindbruksplanen har klargjort att riksintresset för vindbruk inte påtagligt kommer att skadas. För område 2 finns ett program framtaget "Malsbo fritidsområde". I programmet har områdets geografiska utbredning ändrats i jämförelse med granskningshandlingen för LIS-områdena. Område 2 berörs vidare av riksintresse för vindkraft. Kommunen gör bedömningen att intressen för utveckling av friluftsliv och turism bör sättas före intressen för upprättande av vindkraftsanläggningar närmast vattnet. En vindbruksplan har varit ute för samråd. Länsstyrelsen har i samrådsyttrandet efterlyst ett ställningstagande till om riksintresset kan tillgodoses. Programmet för Malsbo fritidsområde bör också utgå från detta ställningstagande. Det innebär att avgränsningen för riksintresset kan behöva justeras i fördjupningen av översiktsplanen. Skulle man komma till en sådan slutsats ska verksamheterna ha en inriktning som stärker det rörliga friluftslivet och inte utgörs av bostadsbebyggelse.

Storlom finns vid sjön

I norra delen av sjön, i anslutning till område 2, finns en ansamling gravar från brons- äldre järnålder. Lämningarna har ett högt bevarandevärde och sannolikheten för att ytterligare fornlämningar kan förekomma är stor. Den

planerade exploateringen inom västra delen av område 2 bedöms därmed som olämplig för byggnation.

För den östra delen av området, liksom för område 1 ställs krav på särskild utredning i syfte att klargöra den faktiska fornlämningsbilden.

#### Visen (Ambjörnarp)

Med föreslagen inriktning anser Länsstyrelsen de tre områdena lämpliga som LIS-områden. Område 2 är däremot inte lämpligt med hänsyn till fornlämningsmiljön.

Länsstyrelsen vidhåller tidigare synpunkter angående behov av naturinventering (regionalt värdefullt odlingslandskap, Övre Lida, Yttre Älvshult) kring område 3 och hänsynstagande till vildbinas livsmiljö vid område 1. Storlom finns vid sjön.

#### Område 1

I området finns lämningar i form av fossil åker, kolningsgropar och en grav. Risken för nyfynd bedöms som stor och krav ställs på särskild utredning.

#### Område 2

Området är ett av få partier som utgörs av öppen brukningsmark. Därutöver finns inom området en stenålderboplats i direkt anslutning till sjön. En exploatering för bebyggelse bedöms inte som lämplig med hänsyn tagen till de kulturhistoriska värdena.

#### Område 3

Inom området finns idag inga kända fornlämningar. Mot bakgrund av omkringsliggande fornlämningsbild ställs krav på särskild utredning i syfte att klargöra den faktiska fornlämningsbilden.

#### Kvarnsjön – Sjötofta

Med föreslagen inriktning anser Länsstyrelsen områdena lämpliga som LIS. Länsstyrelsen förutsätter att bostadshus inte byggs i området.

#### Ljungnäsasjön / Månstadsån

Länsstyrelsen anser inte att området uppfyller kraven för LIS-område enligt 17 kap 18e § MB. Det är i delar inte heller lämpligt med hänsyn till fornlämningsmiljön.

Området är artrikt med känsliga våtmarksområden vid ån. Länsstyrelsen bedömer att strandskyddets syften motverkas då detta även är ett friluftsområde som flitigt används av skolor i närheten. Länsstyrelsen anser därmed inte att området uppfyller kraven för LIS-område enligt 17 kap 18e § MB.

#### Område 1, öster

Området närmast sjön Ljungnäsasjön berör direkt en fast fornlämning av boplatsskarakter. Strax väster om området finns ytterligare fornlämningar av karaktären fossil åker och gravar. Tillsammans utgör dessa en relativt sammanhållen fornlämningsmiljö med höga bevarandevärden och ur fornlämningspunkt bedöms området som olämplig för nybyggnation. Möjligheten till påträffande av ytterligare fornlämningar bedöms som stor

#### Område 1, väster

Inom området finns idag inga kända fornlämningar förutom RAÄ Tranemo 398 område med fossil åkermark som ligger strax norr om Lis-området. Mot bakgrund av omkringliggande fornlämningsbild ställs krav på särskild utredning i syfte att klargöra den faktiska fornlämningsbilden.

Område 1, söder

Inom området finns idag inga kända fornlämningar, Länsstyrelsen kan dock inte utesluta behovet av särskild utredning i syfte att klargöra den faktiska fornlämningsbilden.

#### Stora och lilla Kroksjön

Med föreslagen inriktning anser Länsstyrelsen områdena lämpliga som LIS. Område 1 är dock inte lämpligt för bostadsändamål med hänsyn till buller från väg 27 som även är transportled för farligt gods vilket måste beaktas.

Område 1-3

Inom området finns idag inga kända fasta fornlämningar, dock finns ett antal kolningsgropar i närheten av område 1, RAÄ Tranemo 373 och 484.

Länsstyrelsen kan dock inte utesluta behovet av en särskild utredning i syfte att klarlägga den faktiska fornlämningsbilden

#### Simmesjön

Länsstyrelsen anser att området ska minskas och delas upp i två mindre områden som omfattar befintlig fritidsbebyggelse. Viktigt att passage och frizon på minst 30 meter upprätthålls.

Inom området finns idag inga kända fornlämningar, Länsstyrelsen kan dock inte utesluta behovet av en särskild utredning i syfte att klargöra den faktiska fornlämningsbilden.

#### Sämsjön – Månstad

Länsstyrelsen anser att området ska minskas så att den östra och norra delen vid badplatsen utgår. Området bör användas för turismändamål, t ex för stugor som går att hyra. Skyddsvärda träd på platsen är inmäta av Länsstyrelsen och information kan hämtas om dessa på Lst Västra Götalands karttjänst. Storlom finns vid sjön.

Inom området finns idag inga kända fasta fornlämningar, däremot finns ett registrerat fornlämningsområde, RAÄ Månstad 92 (dock inte registrerat som fast fornlämning) i form av område med fossil åkermark. Den fossila åkermarken utgör en relativt väl sammanhållen lämningsmiljö med åtminstone delvis höga bevarandevärden. Länsstyrelsen bedömer möjligheten att påträffa lämningar av karaktären fasta fornlämningar som stor. Länsstyrelsen kan därför inte utesluta behovet av en särskild utredning i syfte att klarlägga den faktiska fornlämningsbilden.

#### Nygårdssjön / Jälmån

Med föreslagen inriktning anser Länsstyrelsen områdena lämpliga som LIS. Område 1

I områdets omedelbara närhet finns två registrerade fornlämningar, RAÄ Nittorp 49:1, 2. En av dessa är registrerad som fast fornlämning av karaktä-

ren grav. Risken för ytterligare fynd inom området bedöms här som stor och krav kommer att ställs på särskild utredning.

Område 2

I områdets omedelbara närhet finns tre registrerade fasta fornlämningar, RAÄ Nittorp

116,1, 2, 3, registrerade som gravar. Även en milsten och en övrig kulturhistorisk lämning finns i områdets omedelbara närhet. Risken för ytterligare fynd inom området bedöms här som stor och krav kommer därför att ställs på särskild utredning.

### **Tätortsutveckling i strandnära läge, sjöar utan eller bara delvis strandskyddade**

#### Stomsjön – Mörksjön

Länsstyrelsen har ingen erinran.

I anslutning till sjöarna finns förhållandevis få registrerade lämningar. Inom område 1 finns en registrerad husgrund från historisk tid och inom område 2 finns inga lämningar registrerade. Av topografiska skäl bedöms sannolikhet för nyfynd som låg.

#### Tranemosjön (Tranemo tätort)

Områdena kan vara lämpliga att utveckla eftersom detta kan gynna tätorten Tranemo. Det är dock viktigt att spara breda passager vid strandkanterna för djur- och friluftslivet.

Område 1 och 2

Inom området finns idag inga kända fornlämningar, men mot bakgrund av omkringliggande fornlämningsbild kommer krav på särskild utredning att ställas i syfte att klargöra den faktiska fornlämningsbilden.

#### Dalstorpasjön (Dalstorp)

Områdena, förutom område 1, kan vara lämpliga att utveckla eftersom detta kan gynna tätorten Dalstorp. Det är dock viktigt att spara breda passager vid strandkanterna för djur- och friluftslivet.

Område 1

Runt sjön finns lämningar av skiftande karaktärer representerar både förhistorisk och historisk tid. Inom eller i anslutning till område 1 finns dels gravar, boplats och fossil åkermark samt två gravfält, RAÄ Dalstorp 55, 94, 93, 95, 92. Tillsammans utgör dessa en relativt väl sammanhållen fornlämningsmiljö med höga bevarandevärden och ur fornlämnings synpunkt bedöms området som olämplig för nybyggnation.

Område 2

I området finns två gravlämningar, RAÄ Dalstorp 63. Risken för nyfynd bedöms här som stor och krav på särskild utredning kommer att ställs för att klargöra den faktiska fornlämningsbilden.

Område 3

Inom området finns idag inga kända fornlämningar, men mot bakgrund av omkringliggande och näraliggande fornlämningsbild exempelvis RAÄ Dals-

torp 49 ett gravfält, kommer krav på särskild utredning att ställas i syfte att klargöra den faktiska fornlämningsbilden.

Område 4


Inom området finns idag inga kända fornlämningar. Mot bakgrund av omkringliggande fornlämningsbild kommer krav att ställas på särskild utredning i syfte att klargöra den faktiska fornlämningsbilden.

### Beredning, deltagande

Yttranden över planen har till Länsstyrelsen inkommit från Länsstyrelsen i Jönköpings län, SGI, Svenska Kraftnät och Trafikverket. Kopior av yttrandena överlämnas till kommunen för kännedom.

Detta granskningsyttrande har beslutats av länsöverdirektör Agneta Kores efter föredragning av bitr. länsarkitekt Jens Rasmussen. I den slutliga handläggningen har även företrädare för naturvårdsenheten, kulturmiljöenheten, miljöskydds-enheten och enheten för skydd och säkerhet deltagit. Granskningsyttrandet utgör statens samlade uppfattning om planen vad gäller Länsstyrelsens ingripandegrunder enligt 12 kap PBL i ett senare planeringskede.

  
Agneta Kores

  
Jens Rasmussen

Exp. 2012-02-02  
AB

### Yttranden för kännedom från:

SGI daterat 2011-11-30, Svenska Kraftnät daterat 2011-12-14, Trafikverket daterat 2012-01-13 och Länsstyrelsen Jönköpings län daterat 2011-11-17.

### Kopia till:

Trafikverket  
Lantmäterimyndigheten  
Skogsstyrelsen, Västra Götaland  
Statens Geotekniska Institut  
Svenska Kraftnät  
Vattenfall Naturgas AB  
Vattenfall Eldistribution AB  
P4 Skövde


Kommunstyrelsen i:  
Borås stad  
Svenljunga kommun  
Ulricehamns kommun  
Gislaveds kommun  
Jönköpings kommun

Länsstyrelsen/  
Enheten för skydd och säkerhet  
Kulturmiljöenheten  
Miljöskydds-enheten  
Naturvårdsenheten  
Samhällsbyggnadsenheten enligt  
expeditionslista





Vår referens  
Elvin Ottosson



Datum  
2011-11-30  
Ert datum  
2011-11-09

Beteckning  
5.2-1111-0726  
Er beteckning

Tranemo kommun  
Strategisektionen  
514 80 Tranemo

Kopia:  
Länsstyrelsen Västra Götalands län  
Samhällsbyggnadsenheten  
403 40 Göteborg

## Landsbygdsutveckling i strandnära lägen, Tranemo kommun

### Bakgrund

Statens geotekniska institut (SGI) har från Tranemo kommun erhållit granskningshandling - tematisk fördjupning av översiktsplan och miljökonsekvensbeskrivning (odaterade handlingar) inför utställning av rubricerad plan samt samrådsredogörelse daterad oktober 2011 för yttrande.

### SGI:s kompetensområde

SGI är en myndighet med ansvar för det geotekniska området med tillämpning i markanvändning och byggande. Institutets yttrande över översiktsplaner inkl tematiska tillägg avser geotekniska säkerhetsfrågor (t.ex. ras, skred, erosion, översvämning). Markmiljötekniska frågor ingår inte.

### SGI:s synpunkter

I yttrande 2011-05-05 dnr 5.2-1103-0216, över samrådshandlingen, rekommenderade vi att redovisningen av geotekniska riskfaktorer för respektive LIS-område borde utvecklas i det tematiska tillägget. Vidare bl.a. att eventuella riskområden tydligt borde redovisas på kartor och att en strategi borde tillfogas planen över hur dessa områden skall utredas i samband med framtida detaljplaner eller bygglov. Jämför vårt yttrande 2011-05-05.

Vi konstaterar nu att bedömning av risker för naturolyckor förts in för respektive LIS-område i planförslaget och i MKB:n. För en del områden redovisas att det finns särskilda behov av utredningar för att klarlägga lämpligheten och i vissa områden behov av åtgärder. Vi finner detta vällovligt. Dock redovisas inte några kriterier för de bedömningar som gjorts beträffande risker för naturolyckor varför vi inte närmare kan värdera tillförlitligheten i bedömningarna. Vi förutsätter därför att lämpligheten inom respektive område särskilt prövas vid framtida detaljplaneläggning eller vid bygglovgivning utanför detaljplaneområden.


STATENS GEOTEKNISKA INSTITUT  
Myndighetsfunktionen

Elvin Ottosson

Statens geotekniska institut  
Postadress, hk: 581 93 LINKÖPING  
Besöksadress, hk: Olaus Magnus väg 35

Tel: 013-20 18 00  
Fax: 013-20 19 14  
Internet: www.swedgeo.se

E-post: sgi@swedgeo.se  
Postgiro: 18 30 64-5  
Org.nr: 20 21 00-0712



Koncessioner och kommunikation  
Mark och tillstånd  
Henrik Hägglund  
08-4758391  
[henrik.hagglund@svk.se](mailto:henrik.hagglund@svk.se)

Länsstyrelsen Västra Götalands län  
[samby.vastragotaland@lansstyrelsen.se](mailto:samby.vastragotaland@lansstyrelsen.se)

2011-12-14

2011/26

YTTRANDE

**Yttrande angående förslag till plan för Landsbygdsutveckling i strandnära lägen (LIS), tematiskt tillägg, Tranemo kommun**

Ert diarienummer: 401-32574-2011

Svenska Kraftnät har tagit del av handlingarna för rubricerat ärende och har följande synpunkter.

## 1 Nuläge

Svenska Kraftnät har en 400 kV-ledning som korsar kommunen. Ledningen passerar i närheten av flera sjöar och vattändrag i kommunen. Svenska Kraftnät planerar ett topplinebyte på ledningen och i samband med det genomförs i förekommande fall samråd enligt MB 12:6 och KML 2:10.

## 2 Svenska Kraftnäts magnetfältspolicy

Svenska Kraftnäts magnetfältspolicy följer de försiktighetsprinciper som Strålsäkerhetsmyndigheten tillsammans med Arbetsmiljöverket, Boverket, Elsäkerhetsverket och Socialstyrelsen rekommenderar.

Svenska Kraftnäts tillämpning av ovannämnda myndigheters rekommendationer har resulterat i en policy för magnetfältsnivåer. Vid all nyprojektering av 220 och 400 kV växelströmsledning i det svenska stamnätet tillämpas denna magnetfältspolicy som innebär att "vid planering av nya växelströmsledning utgår Svenska Kraftnät från

SVENSKA KRAFTNÄT

BOX 1200  
172 24 SUNDBYBERG  
STUREGATAN 1

[WWW.SVK.SE](http://WWW.SVK.SE)  
[REGISTRATOR@SVK.SE](mailto:REGISTRATOR@SVK.SE)

TEL 08 475 80 00  
FAX 08 475 89 50

0,4 mikrotesla som högsta magnetfältsnivå vid bostäder eller där människor vistas varaktigt". I samband med att tillstånd förnyas för växelströmsledningar vidtar Svenska Kraftnät ofta åtgärder för att minska magnetfälten eller erbjuder sig att köpa fastigheter som står så nära ledningen att magnetfältet överstiger 4,0 mikrotesla.

Ytterligare information om Svenska Kraftnät och magnetfält finns på [www.svk.se](http://www.svk.se).

### 3 Slutsats

Svenska Kraftnät vill påminna om att byggnationer i närheten av transformatorstationer och ledningsstråk kan medföra svårigheter vid eventuella framtida förändringar i stamnätet.


Svenska Kraftnät har ledningsrätt för ovan nämnda kraftledningar och ledningarna är av betydelse för rikets elförsörjning. På fastigheter belastade av ledningsrätt får ingen verksamhet företas som på något sätt inskränker ledningsägarens verksamhet.

Svenska Kraftnät önskar att kommunen tar motsvarande hänsyn vid planering av ny bebyggelse invid befintliga stamnätsledningar som Svenska Kraftnät gör vid byggnation av nya ledningar. Det avstånd som anges nedan i förhållande till Svenska Kraftnäts ledningar är att anse som en rekommendation till beslutande myndighet för att kunna säkerställa att magnetfältsnivån ryms inom tillämplad magnetfältspolicy.

För att innehålla Svenska Kraftnäts magnetfältspolicy ska ny bebyggelse där människor vistas varaktigt placeras minst 80 meter från en 220 kV-ledning respektive 130 meter från en 400 kV-ledning. Kommunen rekommenderas revidera samrådshandlingen och lägga till ett avsnitt om de avstånd som rekommenderas avseende magnetfält från Svenska Kraftnäts ledningar.

Detta yttrande har beslutats av avdelningschef Malin Werner efter föredragning av Henrik Hägglund.

Med vänliga hälsningar

  
Malin Werner



Henrik Hägglund



Ärendenummer  
TRV 2011/80298-B  
Ert ärendenummer

Dokumentdatum  
2012-01-13  
Sidor  
1(1)



TRAFIKVERKET

Tranemo kommun  
Strategisektionen  
514 80 Tranemo

Kopia till:  
Annika Carlsson, SVÄpv  
Nada Dawid, SVÄpv  
Diariet - Avslut

Länssstyrelsen  
Samhällsbyggnadsenheten  
403 40 Göteborg

Länssstyrelsen i Västra  
Måre

2012 -01- 13

401-32574-2011

## Utställning - Landsbygdsutveckling i strandnära lägen, Tranemo kommun

### Ärende

Trafikverket har för yttrande mottagit rubricerat förslag till LIS-plan. Planen utgör tematiskt tillägg till översiktsplan för Tranemo kommun (ÖP 2009) och redovisar förslag på områden för byggnation i strandnära läge.

Trafikverket har i samband med samrådsutställningen avgett yttrande, men vi vill ta tillfället i akt att komplettera och förtydliga redan framförda synpunkter enligt nedan.

### Prioriterade kommunikationsstråk

Trafikverket ser positivt på redovisningen av prioriterade stråk för allmänna kommunikationer. Men flera LIS-områden ligger utanför kommunikationsstråken, som Marjebojsjön och Lagmanshagasjön. Trafikverket anser att möjlighet finns att begränsa antal utpekade LIS-områden och att kopplingen till prioriterade stråk för kommunikationer kan göras tydligare.

Möjligheten att nå utpekade LIS-områden med kollektivtrafik, till fots eller med cykel är också viktiga förutsättningar för att begränsa personbilstrafiken. Det bör särskilt beaktas vid nya bostadsområden, även för de som ligger 1 km från kommunikationsstråken. Därför bör frågor som turtäthet och busshållplatsernas läge vara centrala vid utpekade av LIS-områden.

Begrepp som "tätortsutveckling i strandnära läge" känns främmande i en LIS-plan.

### Allmän information

Trafikverket förutsätter att erforderliga buller- och riskutredningar vid farligt godsleder genomförs i detaljplaneläggningen, samt att kommunen verkar för en god bebyggd miljö.

Upprustningen av vägstandard kan få bekostas av kommunen eller exploatören. Vidare får trafiksäkerheten och lämpligheten av nya väganslutningar prövas i enlighet med § 39 Väglagen.

Med vänlig hälsning

Roger Lind  
Samhällsplanerare





Länsstyrelsen  
i Jönköpings län

YTTRANDE


Sida 1/1

Datum  
2011-11-17

Beteckning  
401-6558-2011

Karin von Zweigbergk  
Miljö- och samhällsbyggnadsavd.  
Samhällsbyggnad  
036-395158

Tranemo kommun  
Strategisektionen  
514 80 Tranemo



## Landsbygdsutveckling i strandnära lägen avseende Tranemo kommun – tematisk fördjupning av översiktsplanen

Länsstyrelsen har fått rubricerad översiktsplan för yttrande. Ärendet handläggs av Länsstyrelsen i Västra Götalands län som därmed ansvarar för statens samlade synpunkter, även synpunkter från angränsande län. Länsstyrelsen i Jönköpings län avstår därför från att lämna synpunkter på planhandlingen i detta läge.

Karin von Zweigbergk  
planarkitekt

### Kopla till

Länsstyrelsen i Västra Götalands län, 403 40 Göteborg  
Miljö- och samhällsbyggnadsavdelningen, Karin von Zweigbergk  
Diariet

